

SMLOUVA O ODBĚRU VODY Z OBECNÍHO VODOVODU OBEC PODKOPNÁ LHOTA

1. Identifikace připojované nemovitosti

Nemovitost *2D*
Místo *Podkopná Lhota*
Číslo popisné *128*
Katastrální území

2. Vlastník nemovitosti

Jméno
Adresa
PSČ
Telefon



3. Technické údaje

Počet bytových jednotek

4. Podklady k přihlášce

- stavební povolení + kolaudační rozhodnutí ✓

5. Prohlášení žadatele:


Přihlašuji se k odběru vody pro nemovitost, uvedenou v bodě 1. Prohlašuji, že jsem se seznámil s povinnostmi odběratele vody a Podmínkami pro připojení na obecní vodovod. Fakturace vodného bude na základě údajů vodoměru, který je nedílnou součástí přípojky nebo paušálem.

V Podkopné Lhotě dne *17. 3. 2007*

6. Stav vodoměru ke dni podpisu *memí*

Vyměřen paušál *6000 Kč/rok*

.....
odbo



Obec
PODKOPNÁ LHOTA
763 18

.....
dodavatel

POŘADOVÉ ČÍSLO:

SMLOUVA O ODBĚRU VODY Z OBECNÍHO VODOVODU OBEC PODKOPNÁ LHOTA

1. Identifikace připojované nemovitosti

Nemovitost *RD*
Místo *Podkopná Lhota*
Číslo popisné *133*
Katastrální území

2. Vlastník nemovitosti

Jméno
Adresa
PSČ
Telefon



3. Technické údaje

Počet bytových jednotek

4. Podklady k přihlášce

- stavební povolení + kolaudační rozhodnutí ✓

5. Prohlášení žadatele:

Přihlašuji se k odběru vody pro nemovitost, uvedenou v bodě 1. Prohlašuji, že jsem se seznámil s povinnostmi odběratele vody a Podmínkami pro připojení na obecní vodovod. Fakturace vodného bude na základě údajů vodoměru, který je nedílnou součástí přípojky nebo paušálem.

V Podkopné Lhotě dne *14.3.2007*

6. Stav vodoměru ke dni podpisu *není!*

Vyměřen paušál *4.800 Kč/rok*

.....
odběratel

Obec
PODKOPNÁ LHOTA
763 18 *Alena*

[Signature]
.....
dodavatel

POŘADOVÉ ČÍSLO:


SMLOUVA O ODBĚRU VODY Z OBECNÍHO VODOVODU OBEC PODKOPNÁ LHOTA

1. Identifikace připojované nemovitosti

Nemovitost *RD*
Místo *Podkopná Lhota*
Číslo popisné *41*
Katastrální území

2. Vlastník nemovitosti

Jméno
Adresa
PSČ
Telefon



3. Technické údaje

Počet bytových jednotek

4. Podklady k přihlášce

- stavební povolení + kolaudační rozhodnutí

5. Prohlášení žadatele:

Přihlašuji se k odběru vody pro nemovitost, uvedenou v bodě 1. Prohlašuji, že jsem se seznámil s povinnostmi odběratele vody a Podmínkami pro připojení na obecní vodovod. Fakturace vodného bude na základě údajů vodoměru, který je nedílnou součástí přípojky nebo paušálem.

V Podkopné Lhotě dne *14.3.2007*

6. Stav vodoměru ke dni podpisu *nový*

Vyměřen paušál *2400 Kč/rok*

odběratel

Obec
PODKOPNÁ LHOTA
763 18
[Signature]
.....
dodavatel

POŘADOVÉ ČÍSLO:

SMLOUVA O ODBĚRU VODY Z OBECNÍHO VODOVODU OBEC PODKOPNÁ LHOTA

1. Identifikace připojované nemovitosti

Nemovitost

RD

Místo

Podkoprá Lhota

Číslo popisné

42.

Katastrální území

2. Vlastník nemovitosti

Jméno

Adresa

PSČ

Telefon



3. Technické údaje

Počet bytových jednotek

4. Podklady k přihlášce

- stavební povolení + kolaudační rozhodnutí

neexistuje

neexistuje připojení na vodovod objektu

5. Prohlášení žadatele:

Přihlašuji se k odběru vody pro nemovitost, uvedenou v bodě 1. Prohlašuji, že jsem se seznámil s povinnostmi odběratele vody a Podmínkami pro připojení na obecní vodovod. Fakturace vodného bude na základě údajů vodoměru, který je nedílnou součástí přípojky nebo paušálem.

V Podkopné Lhotě dne 13. 9. 2007

6. Stav vodoměru ke dni podpisu

Vyměřen paušál 1500/rok

.....
odběratel



.....
dodavatel

Obec
PODKOPNÁ LHOTA
763 18

POŘADOVÉ ČÍSLO:

SMLOUVA O ODBĚRU VODY Z OBECNÍHO VODOVODU OBEC PODKOPNÁ LHOTA

1. Identifikace připojované nemovitosti

Nemovitost *2.D.*
Místo
Číslo popisné *86*
Katastrální území *POD. LHOTA*

2. Vlastník nemovitosti

Jméno
Adresa
PSČ
Telefon



3. Technické údaje

Počet bytových jednotek

4. Podklady k přihlášce

- stavební povolení + kolaudační rozhodnutí

5. Prohlášení žadatele:

Přihlašuji se k odběru vody pro nemovitost, uvedenou v bodě 1. Prohlašuji, že jsem se seznámil s povinnostmi odběratele vody a Podmínkami pro připojení na obecní vodovod. Fakturace vodného bude na základě údajů vodoměru, který je nedílnou součástí přípojky nebo paušálem.

V Podkopné Lhotě dne *3.4.2006*

6. Stav vodoměru ke dni podpisu

Vyměřen paušál *1200 Kč*

.....
odběratel

Obec
PODKOPNÁ LHOTA
763 18
.....
dodavatel

POŘADOVÉ ČÍSLO:

SMLOUVA O ODBĚRU VODY Z OBECNÍHO VODOVODU OBEC PODKOPNÁ LHOTA

1. Identifikace připojované nemovitosti

Nemovitost R.D.
Místo POD. LHOTA
Číslo popisné 16
Katastrální území

2. Vlastník nemovitosti

Jméno
Adresa
PSČ
Telefon



3. Technické údaje

Počet bytových jednotek

4. Podklady k přihlášce

- stavební povolení + kolaudační rozhodnutí

5. Prohlášení žadatele:

Přihlašuji se k odběru vody pro nemovitost, uvedenou v bodě 1. Prohlašuji, že jsem se seznámil s povinnostmi odběratele vody a Podmínkami pro připojení na obecní vodovod. Fakturace vodného bude na základě údajů vodoměru, který je nedílnou součástí přípojky nebo paušálem.

V Podkopné Lhotě dne 3. 4. 2006

6. Stav vodoměru ke dni podpisu

Vyměřen paušál 2400 Kč



odběratel

Obec
PODKOPNÁ LHOTA
763 18

.....
dodavatel

POŘADOVÉ ČÍSLO:

SMLOUVA O ODBĚRU VODY Z OBECNÍHO VODOVODU OBEC PODKOPNÁ LHOTA

1. Identifikace připojované nemovitosti

Nemovitost R. P.
Místo
Číslo popisné 125
Katastrální území POB. LHOTA

2. Vlastník nemovitosti

Jméno
Adresa
PSČ
Telefon



3. Technické údaje

Počet bytových jednotek

4. Podklady k přihlášce

- stavební povolení + kolaudační rozhodnutí

5. Prohlášení žadatele:

Přihlašuji se k odběru vody pro nemovitost, uvedenou v bodě 1. Prohlašuji, že jsem se seznámil s povinnostmi odběratele vody a Podmínkami pro připojení na obecní vodovod. Fakturace vodného bude na základě údajů vodoměru, který je nedílnou součástí přípojky nebo paušálem.

V Podkopné Lhotě dne 3.4.2006

6. Stav vodoměru ke dni podpisu

Vyměřen paušál 2 400 Kč

odb.



dodavatel

Obec
PODKOPNÁ LHOTA
763 18

POŘADOVÉ ČÍSLO:

SMLOUVA O ODBĚRU VODY Z OBECNÍHO VODOVODU OBEC PODKOPNÁ LHOTA

1. Identifikace připojované nemovitosti

Nemovitost *RD*

Místo *Podkopná Lhota*

Číslo popisné *140*

Katastrální území

2. Vlastník nemovitosti

Jméno

Adresa

PSČ

Telefon



3. Technické údaje

Počet bytových jednotek

4. Podklady k přihlášce

- stavební povolení + kolaudační rozhodnutí

5. Prohlášení žadatele:

Přihlašuji se k odběru vody pro nemovitost, uvedenou v bodě 1. Prohlašuji, že jsem se seznámil s povinnostmi odběratele vody a Podmínkami pro připojení na obecní vodovod. Fakturace vodného bude na základě údajů vodoměru, který je nedílnou součástí přípojky nebo paušálem.

V Podkopné Lhotě dne *14.1.2007*

6. Stav vodoměru ke dni podpisu *ne-má*

Vyměřen paušál *3.600 Kč/rok*



odběratel

Obec
PODKOPNÁ LHOTA
763 18

[Signature]
dodávatel

POŘADOVÉ ČÍSLO:

SMLOUVA O ODBĚRU VODY Z OBECNÍHO VODOVODU OBEC PODKOPNÁ LHOTA

1. Identifikace připojované nemovitosti

Nemovitost *ZD*
Místo *Podkopná Lhota*
Číslo popisné *44*
Katastrální území

2. Vlastník nemovitosti

Jméno
Adresa
PSČ
Telefon



3. Technické údaje

Počet bytových jednotek

4. Podklady k přihlášce

- stavební povolení + kolaudační rozhodnutí *dodávou*

5. Prohlášení žadatele:

Přihlašuji se k odběru vody pro nemovitost, uvedenou v bodě 1. Prohlašuji, že jsem se seznámil s povinnostmi odběratele vody a Podmínkami pro připojení na obecní vodovod. Fakturace vodného bude na základě údajů vodoměru, který je nedílnou součástí přípojky nebo paušálem.

V Podkopné Lhotě dne *13.1.2004*

6. Stav vodoměru ke dni podpisu *není*

Vyměřen paušál *1200/rok*



odberatel

Obec
PODKOPNÁ LHOTA
763 18

[Signature]
dodavatel

POŘADOVÉ ČÍSLO:

SMLOUVA O ODBĚRU VODY Z OBECNÍHO VODOVODU OBEC PODKOPNÁ LHOTA

1. Identifikace připojované nemovitosti

Nemovitost *2. D.*
Místo *POD. LHOTA*
Číslo popisné *108*
Katastrální území *POD. LHOTA*

2. Vlastník nemovitosti

Jméno
Adresa
PSČ
Telefon



3. Technické údaje

Počet bytových jednotek

4. Podklady k přihlášce

- stavební povolení + kolaudační rozhodnutí

5. Prohlášení žadatele:

Přihlašuji se k odběru vody pro nemovitost, uvedenou v bodě 1. Prohlašuji, že jsem se seznámil s povinnostmi odběratele vody a Podmínkami pro připojení na obecní vodovod. Fakturace vodného bude na základě údajů vodoměru, který je nedílnou součástí přípojky nebo paušálem.

V Podkopné Lhotě dne *3.4 2006*

6. Stav vodoměru ke dni podpisu

Vyměřen paušál *1200 Kč*



odběratel

Obec
PODKOPNÁ LHOTA
763 18

[Signature]
.....
dodavatel

POŘADOVÉ ČÍSLO:

SMLOUVA O ODBĚRU VODY Z OBECNÍHO VODOVODU OBEC PODKOPNÁ LHOTA

1. Identifikace připojované nemovitosti

Nemovitost

Místo

FAGUS, a. s.
Dostihová ul.
763 15 SLUŠOVICE
IČO 440 05 474 DIČ CZ44005474

Číslo popisné

Katastrální území

2. Vlastník nemovitosti

Jméno

Adresa

Obec
PODKOPNÁ LHOTA
763 18

PSC

Telefon

3. Technické údaje

Počet bytových jednotek

4. Podklady k přihlášce

- stavební povolení + kolaudační rozhodnutí

ANO VČETNĚ CELE STAVBY

5. Prohlášení žadatele:

Přihlašuji se k odběru vody pro nemovitost, uvedenou v bodě 1. Prohlašuji, že jsem se seznámil s povinnostmi odběratele vody a Podmínkami pro připojení na obecní vodovod. Fakturace vodného bude na základě údajů vodoměru, který je nedílnou součástí přípojky nebo paušálem.

V Podkopné Lhotě dne

6. Stav vodoměru ke dni podpisu 0

Vyměřen paušál 3040 m³

.....
odb



Obec
PODKOPNÁ LHOTA
763 18

.....
dodavatel

POŘADOVÉ ČÍSLO:

SMLOUVA O ODBĚRU VODY Z OBECNÍHO VODOVODU OBEC PODKOPNÁ LHOTA

1. Identifikace připojované nemovitosti

Nemovitost 2D

Místo Podkopaň Lhota

Číslo popisné 136

Katastrální území

2. Vlastník nemovitosti

Jméno

Adresa

PSČ

Telefon



3. Technické údaje

Počet bytových jednotek

4. Podklady k přihlášce

- stavební povolení + kolaudační rozhodnutí ✓


5. Prohlášení žadatele:

Přihlašuji se k odběru vody pro nemovitost, uvedenou v bodě 1. Prohlašuji, že jsem se seznámil s povinnostmi odběratele vody a Podmínkami pro připojení na obecní vodovod. Fakturace vodného bude na základě údajů vodoměru, který je nedílnou součástí přípojky nebo paušálem.

V Podkopaň Lhotě dne 1. 9. 2007

6. Stav vodoměru ke dni podpisu

Vyměřen paušál 3600



POŘADOVÉ ČÍSLO:

Obec
PODKOPNÁ LHOTA
763 18

.....
dodavatel

.....
Ullusky

SMLOUVA O ODBĚRU VODY Z OBECNÍHO VODOVODU OBEC PODKOPNÁ LHOTA

1. Identifikace připojované nemovitosti

Nemovitost GAROZE
Místo POD-LHOTA
Číslo popisné 136
Katastrální území POD-LHOTA

2. Vlastník nemovitosti

Jméno

Adresa

PSČ

Telefon



3. Technické údaje

Počet bytových jednotek

4. Podklady k přihlášce

- stavební povolení + kolaudační rozhodnutí

5. Prohlášení žadatele:

Přihlašuji se k odběru vody pro nemovitost, uvedenou v bodě 1. Prohlašuji, že jsem se seznámil s povinnostmi odběratele vody a Podmínkami pro připojení na obecní vodovod. Fakturace vodného bude na základě údajů vodoměru, který je nedílnou součástí přípojky nebo paušálem.

V Podkopné Lhotě dne

6. Stav vodoměru ke dni podpisu

Vyměřen paušál 600 -



POŘADOVÉ ČÍSLO:

Obec
PODKOPNÁ LHOTA
763 18

.....
dodavatel

SMLOUVA O ODBĚRU VODY Z OBECNÍHO VODOVODU OBEC PODKOPNÁ LHOTA

1. Identifikace připojované nemovitosti

Nemovitost 20

Místo Podkopská Lhota

Číslo popisné 49

Katastrální území

2. Vlastník nemovitosti

Jméno

Adresa

PSČ

Telefon

3. Technické údaje

Počet bytových jednotek

4. Podklady k přihlášce

- stavební povolení + kolaudační rozhodnutí ✓

Paušál

5. Prohlášení žadatele:

Přihlašuji se k odběru vody pro nemovitost, uvedenou v bodě 1. Prohlašuji, že jsem se seznámil s povinnostmi odběratele vody a Podmínkami pro připojení na obecní vodovod. Fakturace vodného bude na základě údajů vodoměru, který je nedílnou součástí přípojky nebo paušálem.

V Podkopské Lhotě dne 13.1.2004

6. Stav vodoměru ke dni podpisu 00103

Vyměřen paušál 3.600/rok



Číslo příjmu

Obec

PODKOPNÁ LHOTA

763/18

.....
odavatel

POŘADOVÉ ČÍSLO:

SMLOUVA O ODBĚRU VODY Z OBECNÍHO VODOVODU OBEC PODKOPNÁ LHOTA

1. Identifikace připojované nemovitosti

Nemovitost *rekreační chaty*

Místo *Podkopaň Lhota*

Číslo popisné *1090*

Katastrální území


2. Vlastník nemovitosti

Jméno

Adresa

PSČ

Telefon



3. Technické údaje

Počet bytových jednotek

4. Podklady k přihlášce

- stavební povolení + kolaudační rozhodnutí ✓

5. Prohlášení žadatele:

Přihlašuji se k odběru vody pro nemovitost, uvedenou v bodě 1. Prohlašuji, že jsem se seznámil s povinnostmi odběratele vody a Podmínkami pro připojení na obecní vodovod. Fakturace vodného bude na základě údajů vodoměru, který je nedílnou součástí přípojky nebo paušálem.

V Podkopaň Lhotě dne *13.1.2007*

6. Stav vodoměru ke dni podpisu ^{*nem!*}

Vyměřen paušál *1.500 Kč/rok*

odberatel

Obec
PODKOPNÁ LHOTA
763 18
.....
dodavatel

POŘADOVÉ ČÍSLO:


SMLOUVA O ODBĚRU VODY Z OBECNÍHO VODOVODU OBEC PODKOPNÁ LHOTA

1. Identifikace připojované nemovitosti

Nemovitost *RD*
Místo *Podkopná Lhota*
Číslo popisné *144*
Katastrální území

2. Vlastník nemovitosti

Jméno
Adresa
PSC
Telefon



3. Technické údaje

Počet bytových jednotek

4. Podklady k přihlášce

- stavební povolení + kolaudační rozhodnutí *dodáno*

5. Prohlášení žadatele:

Přihlašuji se k odběru vody pro nemovitost, uvedenou v bodě 1. Prohlašuji, že jsem se seznámil s povinnostmi odběratele vody a Podmínkami pro připojení na obecní vodovod. Fakturace vodného bude na základě údajů vodoměru, který je nedílnou součástí přípojky nebo paušálem.

V Podkopné Lhotě dne *13.1.2004*

č. 9597250-04

6. Stav vodoměru ke dni podpisu *00141*

Vyměřen paušál *20 Kč / m³*



.....
odběratel

Obec
PODKOPNÁ LHOTA
763 18

.....
dodavatel




POŘADOVÉ ČÍSLO:

SMLOUVA O ODBĚRU VODY Z OBECNÍHO VODOVODU OBEC PODKOPNÁ LHOTA

1. Identifikace připojované nemovitosti

Nemovitost *ZD*
Místo *Podkopná Lhota*
Číslo popisné *143*
Katastrální území

2. Vlastník nemovitosti

Jméno 
Adresa 
PSČ 
Telefon

3. Technické údaje

Počet bytových jednotek

4. Podklady k přihlášce

- stavební povolení + kolaudační rozhodnutí ✓

5. Prohlášení žadatele:

Přihlašuji se k odběru vody pro nemovitost, uvedenou v bodě 1. Prohlašuji, že jsem se seznámil s povinnostmi odběratele vody a Podmínkami pro připojení na obecní vodovod. Fakturace vodného bude na základě údajů vodoměru, který je nedílnou součástí přípojky nebo paušálem.

V Podkopné Lhotě dne *14.3.2007*

G.V. 000933000396

6. Stav vodoměru ke dni podpisu *00114*

Vyměřen paušál *2060/um³*


.....
odberatel

Obec
PODKOPNÁ LHOTA
763 18 
.....
dodavatel

POŘADOVÉ ČÍSLO:

SMLOUVA O ODBĚRU VODY Z OBECNÍHO VODOVODU OBEC PODKOPNÁ LHOTA

1. Identifikace připojované nemovitosti

Nemovitost RD

Místo

Číslo popisné 142

Katastrální území Podkopná Lhota


2. Vlastník nemovitosti

Jméno

Adresa

PSČ 7

Telefon



3. Technické údaje

Počet bytových jednotek

4. Podklady k přihlášce

- stavební povolení + kolaudační rozhodnutí

5. Prohlášení žadatele:

Přihlašuji se k odběru vody pro nemovitost, uvedenou v bodě 1. Prohlašuji, že jsem se seznámil s povinnostmi odběratele vody a Podmínkami pro připojení na obecní vodovod. Fakturace vodného bude na základě údajů vodoměru, který je nedílnou součástí přípojky nebo paušálem.

V Podkopné Lhotě dne 3.4. 2006

6. Stav vodoměru ke dni podpisu 00400

Vyměřen paušál 20kč - m³

odberatel

dodavatel

Obec
PODKOPNÁ LHOTA
763 18

POŘADOVÉ ČÍSLO:

SMLOUVA O ODBĚRU VODY Z OBECNÍHO VODOVODU OBEC PODKOPNÁ LHOTA

1. Identifikace připojované nemovitosti

Nemovitost *R. D.*
Místo *POD. LHOTA*
Číslo popisné *131*
Katastrální území *POD. LHOTA*

2. Vlastník nemovitosti

Jméno
Adresa
PSČ
Telefon



3. Technické údaje

Počet bytových jednotek

4. Podklady k přihlášce

- stavební povolení + kolaudační rozhodnutí

5. Prohlášení žadatele:

Přihlašuji se k odběru vody pro nemovitost, uvedenou v bodě 1. Prohlašuji, že jsem se seznámil s povinnostmi odběratele vody a Podmínkami pro připojení na obecní vodovod. Fakturace vodného bude na základě údajů vodoměru, který je nedílnou součástí přípojky nebo paušálem.

V Podkopné Lhotě dne *3.4.2006*

6. Stav vodoměru ke dni podpisu
00060

Vyměřen paušál
2040 m³

.....
odběratel

Obec
PODKOPNÁ LHOTA
763 18
.....
dodavatel

POŘADOVÉ ČÍSLO: