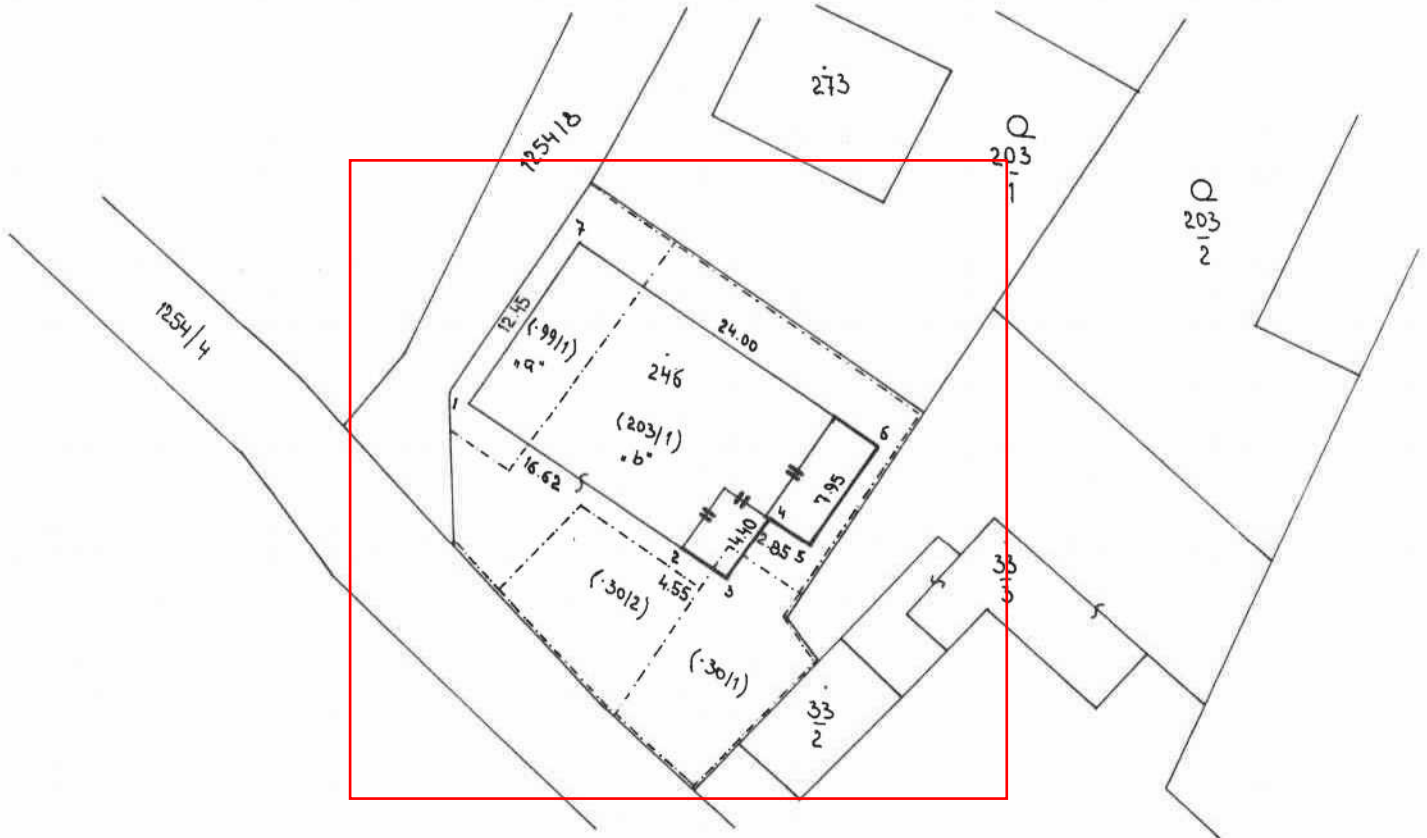




# KOPIE Z PŘÍKAZU VYMĚŘENÍ VÝKAZ VYMĚR PODLE KATASTRU NEMOVITOSTÍ

Dosavadní stav				Nový stav											
Parcelní číslo	Výměra		Druh pozemku	Parcelní číslo	Výměra		Druh pozemku	Nabyvatel	Kvalita výměry *	Porovnání se stavem evidence právních vztahů					Poznámka
	ha	m <sup>2</sup>			Parcelní číslo					Č. listu vlast.	Výměra dílu				
					v PK	v KN					ha	m <sup>2</sup>			
st. 246	7	24	č. p. 85 zast. pl.	st. 246	7	24	č. p. 85 zast. pl.	1	0	st. 99/1	1	✓	1	12	"a" "b" celá celá
										203/1	1	✓	4	10	
										st. 30/2	58	✓	1	87	
										st. 30/1	58	✓	1	15	
	7	24			7	24							7	24	

Nabyvatel: 1) Dosavadní



Vyhotovitel  <b>GEODÉZIE BRNO a.s.</b> divize ZLÍN  tř. T. Bati 1565 tel. 067/30449	Okres: ZLÍN	Obec: PODKOPNÁ LHOTA	K. ú.: PODKOPNÁ LHOTA
	Číslo zakázky /plánu/ 404-431/98	Mapový list č.: XIV - 17 - 16	ZPMZ č.: 404
<h2 style="margin: 0;">GEOMETRICKÝ PLÁN</h2> pro zaměření přístavby obchodu			
Zaměřil	Vyhotovil	Ověřil	Potvrdil
Dne 20. 7. 1998	Dne 24. 7. 1998	Dne 24. 7. 1998 Číslo 819/98	Dne - 7 - 08 - 1998 Číslo 1478/98
ing. Saviš	ing. Saviš	ing. Sušil	ing. Skřivánek
Nové hranice byly v přírodě označeny: z dmi		Náležitosti a přesnosti odpovídá právním předpisům	
*/ Výměra vypočtena 2...z vyrovnaných souřadnic v systému JTSK 1...z přímo měřených měř nebo ze souřadnic bez vyrovnání 0...graficky		Soulad očíslování parcel s údaji katastru nemovitostí se potvrzuje	
Souřadnice bodů označených čísly a ostatní měřické údaje jsou uloženy u katastrálního úřadu ve Zlíně			
			

DATUM: 15. 08. 2017
PODPIS:  Ing. Tereza Chrástalová
ČÍSLO: TV-1929/2017-705

Katastrální úřad pro Zlínský kraj  
Katastrální pracoviště  
Zlín

Katastrální úřad ve Zlíně



**ŽÁDOST**

o provedení změny do katastru nemovitostí ve věci zápisu:

- a) dokončené budovy
- b) rozestavěné budovy

budovy - rodinného domu číslo popisné .....  
           - garáže evidenční číslo .....  
           - jiné stavby evidenční číslo .....  
 zaměřené geometrickým plánem číslo **404-1431/199**  
 který je součástí této žádosti.  
 V katastrálním území *PODKOPNÁ LHOTA* list vlastnictví č. *1001*

Souhlasím, aby na příslušný list vlastnictví byl zapsán vlastník ( spoluvlastník ) tak, jak vyplývá z kolaudačního ( stavebního ) rozhodnutí č. j. *1044/K/1998* ze dne *11.12.2001* ( s doložkou nabytí právní moci ze dne *10.11.2001* ... ), které je také součástí této žádosti.

Jméno vlastníka 1) *OBEC PODKOPNÁ LHOTA*  
 Rodné číslo *120.544.493*  
 Adresa *763 18*  
 Telefon domů *0* Telefon zaměstnání *0671.7989244*

Jméno vlastníka 2) .....  
 Rodné číslo .....  
 Adresa .....  
 Telefon domů ..... Telefon zaměstnání .....

V(e) *PODKOPNÉ LHOTE* dne **19-11-2001** Obec **PODKOPNÁ LHOTA**  
*763 18* .....  
 podpis vlastníků

Přílohy:

- a) U dokončené budovy
  - kolaudační rozhodnutí ( originál nebo ověřená kopie ) s nabytím právní moci
  - geometrický plán ( originál ) 1 -
  - doklad o přidělení čísla popisného nebo evidenčního ( originál nebo ověřená kopie )
- b) U rozestavěné budovy :
  - stavební povolení ( originál nebo ověřená kopie ) s nabytím právní moci
  - čestné prohlášení vlastníka s jeho ověřeným podpisem o rozestavěné budově
  - geometrický plán ( originál ) 1 -

# Výzva:

Záznam práv k nemovitostem dle § 36 vyhlášky číslo 190/1996 Sb.

Na katastrální úřad byla předložena žádost o vyznačení zápisu právních vztahů k nemovitostem na základě předložených listin záznamem pod č.j. Z-5316/2001

Katastrální území Podkopná Lhota

Vzhledem k neúplnosti předložených listin:

a) dostavte se po předběžné telefonické domluvě na Katastrální úřad ve Zlíně k osobnímu jednání

b) doložte: Z-5316/2001 - Kancel. tech. na přístavbu a nástavbu  
nové obytné části + geom. plán

Vyřizuje/tel: 7574 118  
Mikšerová

Datum: 18.12.2001

Razítko a podpis

**Katastrální úřad ve Zlíně**  
760 96 Zlín  
třída Tomáše Bati 1565

Placeno převodem  
č.d. 605038

OSEČ

PODKOPNÁ LHOTA

Podkopná Lhota



KATASTRÁLNÍ ÚŘAD VE ZLÍNĚ  
760 96 ZLÍN tř. T. Bati 1565  
V odpovědi uvádějte naši značku

Obec  
Podkopná Lhota  
763 18 Podkopná Lhota

Váš dopis značky	Naše značka	Vyřizuje/linka	Zlín
	Z-5316/2001	Viktorová/7574118	28.1.2002


**Věc: Vrácení žádosti Z-5316/2001**  
**katastrální území: Podkopná Lhota**

Katastrální úřad ve Zlíně vrací dle § 8 odst. 2 zák. č. 265/1992 Sb. v platném znění a dle § 37 odst. 2 vyhlášky č. 190/1996 Sb., ve znění vyhlášky č. 179/1998 Sb. žádost o změnu do katastru nemovitostí.

Katastrálnímu úřadu ve Zlíně byla dne 26.11.2001 doručena žádost o zápis přístavby a nástavby prodejny potravin, kterou nelze v katastru nemovitostí vyznačit, neboť:

- st. parcela č. 246 je evidována na listu vlastnictví číslo 1 ( k převodu st. 246 na LV 10001 - historický majetek obce - je nutno předložit žádost a prohlášení obce o převod parcely dle zák. č. 172/1991 Sb. dle § 1 vyhotovené podle § 36),
- geometrický plán ZPMZ č. 404 je zřejmě proveden za účelem výkupu pozemků ve zjednodušené evidenci - parcel původ Pozemkový katastr (PK) st. 30/1 a st. 30/2, které vlastní Zitta Josef a Zdenka, Přerov Bratrská čp. 42, katastrální území Podkopná Lhota, list vlastnictví číslo 58 (dořešit vlastnické vztahy).

Katastrální úřad ve Zlíně  
760 96 Zlín  
tř. T. Bati 1565  
**Katastrální úřad ve Zlíně**  
**oddělení právních vztahů k nemovitostem**

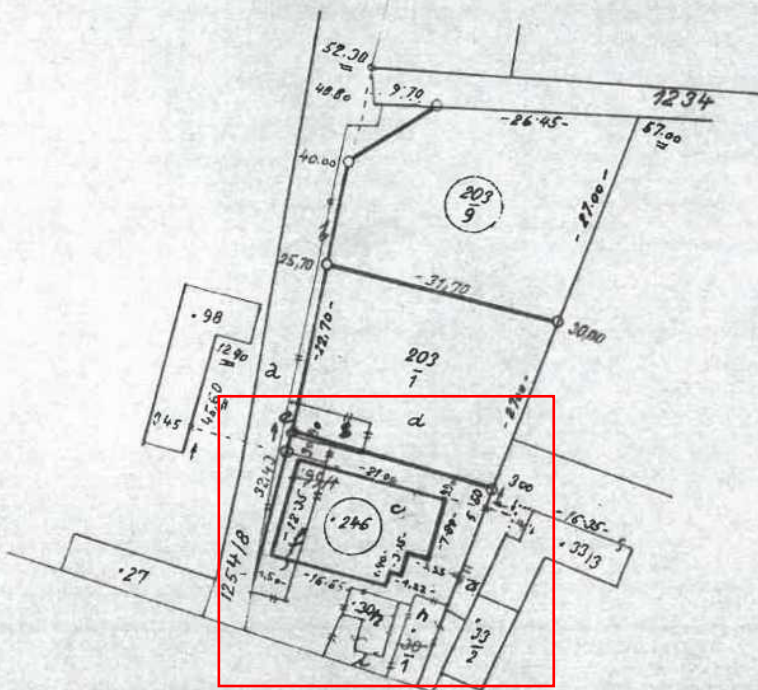
Za správnost vyhotovení: Viktorová 

**Příloha:** 1x žádost s příslušnými doklady

**VÝKAZ VÝMĚR EVIDENCE NEMOVITOSTÍ**

**55**

Dosavadní stav			Nový stav					Porovnání na stav evidence právních vztahů			Poznámka (označení dilu)					
Parcelní číslo	Výměra			Parcelní číslo	Výměra			Druh pozemku	Nabyvatel	Parcelní číslo		Číslo listu vlastn.	Výměra dilu			
	ha	a	m <sup>2</sup>		ha	a	m <sup>2</sup>			v PK			v EN	ha	a	m <sup>2</sup>
1254/8	8	38		1254/8	9	18	ost	1		1254/8 20311 st. 99/1		√	8	38	a	
20311	18	17		20311	7	20	louka	2		20311 st. 99/1		√	7	20	b	
				20319	6	87	louka	3		20311		√	6	50	c	
				st. 246	7	24	zastav	1		20311 st. 99/1 st. 30/1 st. 30/2	2	√	1	12	d	
st. 99/1	1	92											√	9	e	
st. 30/1	1	15											√	7	f	
st. 30/2	87												√	6	g	
	30	49											√	4	h	
													√	1	i	
													√	1	j	
													√	1	k	
													√	87	l	
													√	7	m	
													√	24	n	



Nabyvatel:

- 1) MNV Podk. Lhota
- 2) Gargulákoví Jos. a Marie čp. 37
- 3) Slováčkovi Alois a Josefa čp. 10

GEODÉZIE, n. p. Brno Běhounská 26	Obec <i>Podk. Lhota</i>	Okres <i>Gotwaldov</i>	Kat. území <i>Podk. Lhota</i>	
	Číslo zakázky plánu <i>443-76/051</i>	Mapový list č. <i>XIV-16-77</i>	Záznamy podrobného měření změn č. <i>55</i>	
Středisko geodézie <i>Gotwaldov</i>	<b>GEOMETRICKÝ PLÁN</b> na <i>dělení p.p.č. 20311</i>			
	Zaměřil	Vyhotovil	Ověřil	Potvrdil
Dne <i>21/1 76</i>	Dne <i>27/1 76</i>	Dne	Dne	
<i>Procházka</i>	<i>Procházka</i>	Náležitosti a přesnosti odpovídá předpisům	Soulad očíslování parcel s údaji EN se potvrzuje	
Nové hranice byly v přírodě označeny <i>želez. trubkami</i>				
Z přímo měřených měr byly vypočteny výměry parcel č. <i>-</i>				
Souřadnice bodů označených čísly a ostatní měřic-ké údaje jsou uloženy ve všeobecné dokumentaci				
Podpis, razítko				

DATUM: 15. 08. 2017

FODPIS

  
Mgr. Tereza Chvártářová

ČÍSLO: TV-1937/2017-75

**Katastrální úřad pro Zlínský kraj**  
**Katastrální pracoviště**  
**Zlín**

-2